



Presentación de expresiones de interés por potenciales beneficiarios de la estrategia DUSI Coria del Río 2020 cofinanciadas mediante el Programa Operativo FEDER de Crecimiento Sostenible 2014-2020 (integrado en el Programa Operativo Plurirregional de España 2014-2020) dentro del EP12: Eje Urbano.

FICHA IDENTIFICATIVA Y DESCRIPTIVA DE LA OPERACIÓN

I. SOLICITUD Y FICHA IDENTIFICATIVA

Código de la operación	OP.05.1.
1.1 Nombre de la operación	Espacios ecológicos y Patrimonio Natural: Rehabilitación ambiental y paisajística de los cerros de Coria del Río y creación de un corredor ecológico
1.2 Localización de la operación	Cerros de San Juan y Cantalobos, emplazados en el centro de Coria del Río. Superficie aproximada de 1,49 Ha. Carretera de circunvalación A-8058, en torno al casco urbano. Desembocadura del Río Pudio.
1.3 Beneficiario (Unidad Ejecutora)	Delegación de Servicios Públicos y Limpieza
1.4 Línea de Actuación (LA) de la EDUSI	LA5. Corredor Ecológico
1.5 Código de la Línea de Actuación	LA5.
1.6 Objetivo Temático (OT)	OT6. Conservar y proteger el Medio Ambiente y promover la eficiencia de los recursos.
1.7 Objetivo Específico (OE)	OE 6.5.2. Acciones integradas de revitalización de ciudades, de mejora del entorno urbano y su Medio Ambiente.
1.8 Prioridad de Inversión	6e. Acciones dirigidas a mejorar el entorno urbano, revitalizar las ciudades, rehabilitar y descontaminar viejas zonas industriales (incluidas zonas de reconversión), reducir la contaminación atmosférica y promover medidas de reducción del ruido.
1.9 Categoría de Intervención	(CI089/CE089): Rehabilitación de zonas industriales y terrenos contaminados
1.10 Organismo Intermedio Ligero	Excmo. Ayuntamiento de Coria del Río
1.11 Organismo Intermedio de Gestión	DG de Cooperación Autonómica y Local
1.12 Presupuesto total subvencionable de la operación (€)	1.050.000,00 €
1.13 Porcentaje de ayuda FEDER	80%

Código Seguro De Verificación:	xqk3ypopnIzOX7+Pu6Uyww==	Estado	Fecha y hora	
Firmado Por	Manuel Lora Barcia	Firmado	23/03/2020 20:45:08	
	Jose Pablo Lopez Del Cerro	Firmado	23/03/2020 20:40:27	
Observaciones		Página	1/13	
Url De Verificación	https://portal.dipusevilla.es/vfirmaAytos/code/xqk3ypopnIzOX7+Pu6Uyww==			


Código Seguro De Verificación:	bm0+rXCTy8cS1wTa3lN+aw==	Estado	Fecha y hora	
Firmado Por	Javier Ramón Chaves Gutiérrez	Firmado	24/03/2020 10:25:32	
Observaciones	Firmado a efectos de recepción .	Página	1/13	
Url De Verificación	https://portal.dipusevilla.es/vfirmaAytos/code/bm0+rXCTy8cS1wTa3lN+aw==			


1.14	Importe de la ayuda FEDER	840.000,00 €
1.15	Fecha de inicio de la operación	01/01/2019
1.16	Fecha de finalización de la operación (dd/mm/aa)	31/06/2023

II. MEMORIA DE LA OPERACIÓN

CARACTERÍSTICAS DE LA OPERACIÓN

2.1	Descripción de la operación
<p>Esta operación se encuentra alineada con el Objetivo Específico 6.5.2. del POCS y persigue acciones integradas de revitalización de ciudades, de mejora del entorno urbano y de mejora de su medio ambiente.</p> <p>Esta operación se centra de forma específica en la mejora del estado de conservación del patrimonio natural del casco urbano de Coria del Río por medio de la regeneración ambiental de varias de sus zonas. En la primera, se parte de la situación del Cerro de San Juan y del Cerro de Cantalobos, que funciona no sólo como un soporte natural que ha condicionado el crecimiento histórico del municipio, sino que también funcionan como soporte de actividades de interés general para este, al ser lugar de emplazamiento de diferentes espacios educativos, deportivos y residenciales. A ello se le une la función de soporte de un rico patrimonio arqueológico. En concreto, se pretende actuar sobre el frente de los cerros, de forma que pueda acometerse su estabilización de cara no sólo a mejorar el soporte del techo de estos, evitando situaciones de peligrosidad para la población, sino también acometer su restauración y rehabilitación ambiental, de forma que se convierta en un espacio recuperado para la población de Coria del Río y sus visitantes.</p> <p>Con la recuperación, se pretende transformar un espacio de escarpe en un entorno que la población pueda disfrutar y que le permita desplazarse entre los puntos de acceso al mismo. De este modo, la regeneración ambiental y paisajística actuaría de corredor vegetal en torno al núcleo urbano de Coria hasta los Cerros de San Juan y Cantalobos, este último partiendo desde calle Batán y terminando en calle Astilleros, pudiendo instalar paseos para comunicar la calle astilleros con los cerros.</p> <p>De forma complementaria, se actuará en el entorno de la carretera A-8058, junto a la que se establecerá un corredor ecológico que permita el establecimiento de un anillo naturalizado en el que la población coriana pueda desplazarse mediante formas de movilidad segura y amables con el Medio Ambiente. En concreto, se actuaría sobre el entorno de esta vía interurbana, para posteriormente establecer su conexión complementaria con las actuaciones que se desarrollarán en la LA2: Movilidad Eficiente.</p> <p>Las acciones desarrolladas dentro de esta operación serán coherentes con la planificación urbana general y de usos del suelo de Coria del Río. Del mismo modo, se prioriza la operación ya que, desde un punto de vista integrado, se encuentra alineada con otros objetivos temáticos recogidos en la estrategia (OT9: Regeneración urbana de las áreas con necesidad de transformación urbana y social y revitalización de los centros históricos; OT4: Movilidad sostenible).</p>	

Código Seguro De Verificación:	xqk3ypopnIzOX7+Pu6Uyww==	Estado	Fecha y hora	
Firmado Por	Manuel Lora Barcia	Firmado	23/03/2020 20:45:08	
	Jose Pablo Lopez Del Cerro	Firmado	23/03/2020 20:40:27	
Observaciones		Página	2/13	
Url De Verificación	https://portal.dipusevilla.es/vfirmaAytos/code/xqk3ypopnIzOX7+Pu6Uyww==			

Código Seguro De Verificación:	bm0+rXCTy8cSlwTa3lN+aw==	Estado	Fecha y hora	
Firmado Por	Javier Ramón Chaves Gutiérrez	Firmado	24/03/2020 10:25:32	
Observaciones	Firmado a efectos de recepción .	Página	2/13	
Url De Verificación	https://portal.dipusevilla.es/vfirmaAytos/code/bm0+rXCTy8cSlwTa3lN+aw==			

Durante el periodo de ejecución del proyecto, igualmente, se implementarán actuaciones de difusión y puesta en valor del patrimonio natural de Coria del Río, poniendo en conocimiento de la población los objetivos de la operación y su uso posterior a la finalización de la actuación.

Junto con ello, la actuación en el cerro permitirá la implementación inicial de un circuito natural en torno al casco urbano donde la población podría acceder y disfrutar de formas de movilidad sostenibles y un espacio con mejores niveles de calidad del aire y menores ruidos. Ello permitiría la conexión de la población del casco urbano de Coria con su entorno natural más cercano. La conexión mediante el corredor ecológico en el entorno de la A-8058 serviría también para reducir la peligrosidad en el entorno de esta vía interurbana, dando pie a una mejor conexión entre ambos lados de la carretera. En esta línea de actuación se proveerá a dicho corredor ecológico de la vegetación (zona de arboleda, arbustivas etc.) que mejor se adapte a la zona, como plantas con pocos requerimientos hídricos y de bajo mantenimiento.

2.2 Situación de partida (Justificación)

En base a los problemas identificados en la fase de diagnóstico, se llevarán a cabo operaciones centradas en la recuperación y rehabilitación de áreas urbanas naturales degradadas, incluyendo mejoras del medio ambiente urbano en operaciones enfocadas a acometer iniciativas que mejoren las propias áreas naturales urbanas que se han identificado y priorizado y a mejorar las condiciones de implantación de servicios públicos y de servicios de cercanía, fundamentales para el reequilibrio de la funcionalidad entre las diferentes zonas urbanas así como operaciones de dinamización cultural, social, económica y turística, aprovechando los recursos de todo tipo de los que se dispone *in situ* y que actualmente no se están rentabilizando con todo su potencial.

La tipología de intervenciones se enmarca en la rehabilitación integrada del escarpe del Cerro de San Juan y del Cerro de Cantalobos para su estabilización y posterior uso como zona verde de uso colectivo y conexión con el techo del cerro. Lo que se pretende es recuperar un espacio público urbano y de mejora del entorno que sirva como punto de inicio al establecimiento de un futuro anillo verde que se complementaría con futuras actuaciones en la desembocadura del Río Pudío y en la carretera de circunvalación A – 8058, cuyo entorno aparece especialmente degradado.


Los principales problemas que se identifican en cuando a la situación actual de los cerros son las graves deficiencias existentes en materia de conservación y protección de su entorno natural. Ello se complementa con la escasez de zonas verdes que se encuentran habilitadas con infraestructuras adaptadas a las necesidades de la población.


2.3 Objetivos de la operación

Los objetivos generales de esta actuación se encuentran alineados con los objetivos que persigue el OE 6.5.2. "Acciones integradas de revitalización de ciudades, de mejora del entorno urbano y su medio ambiente". En concreto, se hace alusión a:

OBJ1. Incrementar y mejorar las infraestructuras vinculadas a la protección y uso sostenible del patrimonio histórico-cultural y natural, y en especial de aquellas zonas de interés turístico.

OBJ2. Incrementar el uso sostenible y el conocimiento del patrimonio histórico-cultural y natural por parte de los ciudadanos.

Código Seguro De Verificación:	xqk3ypopnIzOX7+Pu6Uyww==	Estado	Fecha y hora	
Firmado Por	Manuel Lora Barcia	Firmado	23/03/2020 20:45:08	
	Jose Pablo Lopez Del Cerro	Firmado	23/03/2020 20:40:27	
Observaciones		Página	3/13	
Url De Verificación	https://portal.dipusevilla.es/vfirmaAytos/code/xqk3ypopnIzOX7+Pu6Uyww==			

Código Seguro De Verificación:	bm0+rXCTy8cS1wTa3lN+aw==	Estado	Fecha y hora	
Firmado Por	Javier Ramón Chaves Gutiérrez	Firmado	24/03/2020 10:25:32	
Observaciones	Firmado a efectos de recepción .	Página	3/13	
Url De Verificación	https://portal.dipusevilla.es/vfirmaAytos/code/bm0+rXCTy8cS1wTa3lN+aw==			

OBJ3. Mejorar el medioambiente urbano en sus dimensiones ambiental, paisajística y urbanística por el impacto que tienen en el bienestar de la población, la promoción de la cohesión social y territorial y la competitividad.

2.4 Resultados esperados

Los resultados esperados como consecuencia de esta actuación están alineados con los resultados fijados en el POCS para el OE 6.5.2., tales como:

- **R1.** Mejorar el Medio Ambiente urbano en su dimensión ambiental, paisajística y urbanística, por el impacto que tienen en el bienestar de la población, la promoción de la cohesión social y territorial y la competitividad, lo que corresponde a un área prioritaria del desarrollo urbano sostenible.
- **R2.** Mitigar problemas de declive urbano y ambiental y estimular nuevas dinámicas de desarrollo.
- **R3.** Mejorar el estado de los suelos urbanos, recuperándolos para usos públicos amables con el Medio Ambiente.
- **R4.** Reducción de la superficie degradada en el entorno natural afectado.


2.5 Senda Financiera de la operación (€)


*El presupuesto ejecutado es aquel certificado y con ejecución de pago realizada

2019		2020		2021	
Contratado	Ejecutado*	Contratado	Ejecutado*	Contratado	Ejecutado*
15.000 €	0 €	135.000 €	45.000 €	896.850 €	105.000 €
2022		2023			
Contratado	Ejecutado*	Contratado	Ejecutado*		
3.150 €	900.000 €	0 €	0 €		


2.6 Hitos en la ejecución de la operación


Hito nº	Descripción	Plazo
1	Realización de estudios geotécnicos para el conocimiento del estado de los cerros	6 meses 01/10/2019 01/04/2020
2	Realización de estudios arqueológicos en cerros	6 meses 01/04/2020 01/10/2020
3	Realización de estudios de impacto ambiental	6 meses 01/04/2020 01/10/2020
4	Redacción y presentación del Proyecto de Actuación ante la Administración competente y obtención de la autorización	9 meses 01/10/2020

Código Seguro De Verificación:	xqk3ypopnIzOX7+Pu6Uyww==	Estado	Fecha y hora	
Firmado Por	Manuel Lora Barcia	Firmado	23/03/2020 20:45:08	
	Jose Pablo Lopez Del Cerro	Firmado	23/03/2020 20:40:27	
Observaciones		Página	4/13	
Url De Verificación	https://portal.dipusevilla.es/vfirmaAytos/code/xqk3ypopnIzOX7+Pu6Uyww==			


Código Seguro De Verificación:	bm0+rXCTy8cS1wTa3lN+aw==	Estado	Fecha y hora	
Firmado Por	Javier Ramón Chaves Gutiérrez	Firmado	24/03/2020 10:25:32	
Observaciones	Firmado a efectos de recepción .	Página	4/13	
Url De Verificación	https://portal.dipusevilla.es/vfirmaAytos/code/bm0+rXCTy8cS1wTa3lN+aw==			


	preceptiva para la realización de la actividad.	01/07/2021	
5	Realización de los contratos de obra	12 meses 01/07/2021 01/07/2022	
6	Contratación acciones de información y comunicación	2 meses 01/05/2022 01/07/2022	
7	Ejecución acciones de información y comunicación	2 meses 01/07/2022 01/09/2022	
8	Justificación de la operación	2 meses 01/09/2022 01/11/2022	
2.7 Recursos humanos (propios) destinados a la operación			
Recurso (nivel)	Funciones que desarrolla	Porcentaje de dedicación	
2.8 Contrataciones externas previstas en el curso de la operación			
Descripción	Importe (€)	Plazo Ejecución	Tipo de contrato
Contratación de empresa especializada para la elaboración de estudios geotécnicos en cerros (con levantamiento topográfico)	10.000 €	6 meses	Servicios
Contratación de empresa especializada para la elaboración de estudios	15.000 €	6 meses	Servicios

Código Seguro De Verificación:	xqk3ypopnIzOX7+Pu6Uyww==	Estado	Fecha y hora	
Firmado Por	Manuel Lora Barcia	Firmado	23/03/2020 20:45:08	
	Jose Pablo Lopez Del Cerro	Firmado	23/03/2020 20:40:27	
Observaciones		Página	5/13	
Url De Verificación	https://portal.dipusevilla.es/vfirmaAytos/code/xqk3ypopnIzOX7+Pu6Uyww==			

Código Seguro De Verificación:	bm0+rXCTy8cS1wTa3lN+aw==	Estado	Fecha y hora	
Firmado Por	Javier Ramón Chaves Gutiérrez	Firmado	24/03/2020 10:25:32	
Observaciones	Firmado a efectos de recepción .	Página	5/13	
Url De Verificación	https://portal.dipusevilla.es/vfirmaAytos/code/bm0+rXCTy8cS1wTa3lN+aw==			

arqueológicos en cerros.			
Contratación de empresa especializada para la elaboración de estudios de impacto ambiental.	15.000 €	6 meses	Servicios
Proyectos + Dirección de obras + Coordinación S.S. + Tramitación Administrativa + Estudios de Impacto Ambiental.	110.000 €	9 meses	Servicios
Contratas de ejecución de obras	896.850 €	12 meses	Obras
Acciones complementarias de difusión y creación de marca, información y publicidad	3.150 €	4 meses	Servicios
2.9 Presupuesto desglosado por tipología de gasto			
Tipología de Gasto		Importe	
Subcontratación. Contratación de empresas especializadas (estudio geotécnico, estudio arqueológico y estudio de impacto ambiental).		45.000 €	
Subcontratación. Contratación de empresas especializadas (Estudios de arquitectura).		105.000 €	
Subcontratación. Contratación de empresas especializadas (Empresas Constructoras).		896.850 €	


Código Seguro De Verificación:	xqk3ypopnIzOX7+Pu6Uyww==	Estado	Fecha y hora	
Firmado Por	Manuel Lora Barcia	Firmado	23/03/2020 20:45:08	
	Jose Pablo Lopez Del Cerro	Firmado	23/03/2020 20:40:27	
Observaciones		Página	6/13	
Url De Verificación	https://portal.dipusevilla.es/vfirmaAytos/code/xqk3ypopnIzOX7+Pu6Uyww==			


Código Seguro De Verificación:	bm0+rXCTy8cS1wTa3lN+aw==	Estado	Fecha y hora	
Firmado Por	Javier Ramón Chaves Gutiérrez	Firmado	24/03/2020 10:25:32	
Observaciones	Firmado a efectos de recepción .	Página	6/13	
Url De Verificación	https://portal.dipusevilla.es/vfirmaAytos/code/bm0+rXCTy8cS1wTa3lN+aw==			

Subcontratación. Contratación de empresas especializadas (Comunicación y difusión).	3.150 €
---	---------

SEGUIMIENTO DE LA OPERACIÓN.

3.1 Indicadores de Productividad (alineados con el POCS)			
Indicador	Descripción	Valor 2017	Valor final (2023)
C022	Superficie total de suelo rehabilitado	0	1,50 Ha
3.1.1 Nivel de impacto en el Indicador de Productividad			
Indicador	Descripción	Grado de contribución	
CO22	Superficie total de suelo rehabilitado.	El grado de contribución de las actuaciones al objetivo es alto. Las actuaciones a realizar se encaminan directamente a la rehabilitación de la superficie de los cerros más afectada por los problemas de estabilidad y abandono de su conservación.	
3.2 Indicadores de Resultado (alineados con el POCS)			
Indicador	Descripción	Grado de contribución	
R065P	Superficie de suelo urbano rehabilitado en ciudades que cuenten con estrategias de desarrollo urbano integrado aprobadas.	El grado de contribución de las actuaciones al objetivo es alto, teniendo en cuenta toda la superficie horizontal de suelo urbano rehabilitado físicamente de manera integral.	
3.3 Participación			
Actores que ha participado		Grado de participación	
Equipos técnicos del Ayuntamiento de Coria del Río. Asociaciones y colectivos vinculados al ámbito de actuación. Asociaciones y colectivos vinculados al medio ambiente.		Durante la fase de diseño de la operación se realizarán reuniones de coordinación con los equipos técnicos de las instituciones para consensuar el alcance y diseño de las acciones. Asimismo, se mantendrán encuentros informativos con las asociaciones del ámbito de actuación y las relacionadas con la conservación ambiental para recabar opiniones de la operación. No obstante, se realizarán acciones de información y difusión que incluyan la participación activa de las entidades locales interesadas en la actuación, las	

Código Seguro De Verificación:	xqk3ypopnIzOX7+Pu6Uyww==	Estado	Fecha y hora	
Firmado Por	Manuel Lora Barcia	Firmado	23/03/2020 20:45:08	
	Jose Pablo Lopez Del Cerro	Firmado	23/03/2020 20:40:27	
Observaciones		Página	7/13	
Url De Verificación	https://portal.dipusevilla.es/vfirmaAytos/code/xqk3ypopnIzOX7+Pu6Uyww==			

Código Seguro De Verificación:	bm0+rXCTy8cSlwTa3lN+aw==	Estado	Fecha y hora	
Firmado Por	Javier Ramón Chaves Gutiérrez	Firmado	24/03/2020 10:25:32	
Observaciones	Firmado a efectos de recepción .	Página	7/13	
Url De Verificación	https://portal.dipusevilla.es/vfirmaAytos/code/bm0+rXCTy8cSlwTa3lN+aw==			



ESTRATEGIA DUSI Coria del Río 2020

Una manera de hacer Europa
Fondo Europeo de Desarrollo Regional (FEDER)




asociaciones de vecinos y la ciudadanía en general a través del Foro Urbano vinculado al OT6.


Código Seguro De Verificación:	xqk3ypopnIzOX7+Pu6Uyww==	Estado	Fecha y hora	
Firmado Por	Manuel Lora Barcia	Firmado	23/03/2020 20:45:08	
	Jose Pablo Lopez Del Cerro	Firmado	23/03/2020 20:40:27	
Observaciones		Página	8/13	
Url De Verificación	https://portal.dipusevilla.es/vfirmaAyto/code/xqk3ypopnIzOX7+Pu6Uyww==			

Código Seguro De Verificación:	bm0+rXCTy8cSlwTa3lN+aw==	Estado	Fecha y hora	
Firmado Por	Javier Ramón Chaves Gutiérrez	Firmado	24/03/2020 10:25:32	
Observaciones	Firmado a efectos de recepción .	Página	8/13	
Url De Verificación	https://portal.dipusevilla.es/vfirmaAyto/code/bm0+rXCTy8cSlwTa3lN+aw==			

BUENA PRÁCTICA

4.1	Indica el problema o debilidad a cuya resolución contribuye la operación
<p>Entre los problemas indicados a los que contribuye a resolver la operación, destacan:</p> <ul style="list-style-type: none"> • Insuficiente cuidado del entorno natural en el contexto de los contextos históricos. • Débil conexión del centro histórico del núcleo urbano con su patrimonio natural. • Poca concienciación en las rehabilitaciones naturales vinculadas a la conservación de las funcionalidades del medio. <p>La tipología de operaciones se enmarca en la rehabilitación integrada del Cerro de Coria para su estabilización y posterior uso como zona verde, contribuyendo a la mejora del entorno y el medio ambiente urbano.</p>	
4.2	Describir los elementos innovadores que incorpora
<p>La puesta en valor del patrimonio ambiental y del entorno natural de Coria del Río y su explotación como zona de soporte de actividades ligadas al aprovechamiento medioambiental y turístico. Ello mediante acciones compatibles con el entorno que permitan la conectividad entre el espacio urbano y el espacio natural.</p>	
4.3	Grado de cobertura sobre la población a la que se dirige
<p>Los beneficiarios directos de esta operación será la población residente de Coria del Río que viva en el entorno del Cerro, además de todas aquellas personas que residen o realizan actividades en el techo de este.</p> <p>Los beneficiarios indirectos de esta operación serán el resto de la población, visitantes y turistas.</p>	
4.4	Grado de adecuación de los resultados que se esperan obtener a los objetivos iniciales previstos
<p>Se estima que los resultados alcanzados tras la reactivación y puesta en valor de este espacio permita integrarse de una mejor forma en el espacio urbano y natural de disfrute para la población. Los resultados que aspira a conseguir esta actuación se enmarcan en las 1,5 Ha de suelo rehabilitado.</p>	
4.5	Consideración de los Principios Horizontales que contempla
<p>El grado de contribución de la operación a los principios horizontales es moderado-alto. La difusión de las actuaciones se realizará utilizando un lenguaje e imágenes no sexista. Se favorecerá a las entidades prestadoras de servicios que cuenten entre su personal contratado a personas con una discapacidad de, al menos, un 2% de su plantilla y a las empresas de inserción reguladas en la Ley 44/2007.</p>	
4.6	Indicar otras políticas o instrumentos con los que tiene sinergias
<p>Planificación urbanística municipal. Dirección General del Catastro. Ley 22/2011, de residuos y suelos contaminados.</p>	

Código Seguro De Verificación:	xqk3ypopnIzOX7+Pu6Uyww==	Estado	Fecha y hora	
Firmado Por	Manuel Lora Barcia	Firmado	23/03/2020 20:45:08	
	Jose Pablo Lopez Del Cerro	Firmado	23/03/2020 20:40:27	
Observaciones		Página	9/13	
Url De Verificación	https://portal.dipusevilla.es/vfirmaAyto/code/xqk3ypopnIzOX7+Pu6Uyww==			

Código Seguro De Verificación:	bm0+rXCTy8cS1wTa3lN+aw==	Estado	Fecha y hora	
Firmado Por	Javier Ramón Chaves Gutiérrez	Firmado	24/03/2020 10:25:32	
Observaciones	Firmado a efectos de recepción .	Página	9/13	
Url De Verificación	https://portal.dipusevilla.es/vfirmaAyto/code/bm0+rXCTy8cS1wTa3lN+aw==			



4.7	Indicar la manera en la que va a comunicar la actuación entre la población
<p>En el apartado de la Estrategia DUSI del portal web del Ayuntamiento de Coria del Río se publicarán noticias relacionadas con la actuación y se podrá realizar el seguimiento de los indicadores.</p> <p>Se diseñará material divulgativo con los principales objetivos de la actuación y los resultados obtenidos.</p>	

Código Seguro De Verificación:	xqk3ypopnIzOX7+Pu6Uyww==	Estado	Fecha y hora	
Firmado Por	Manuel Lora Barcia	Firmado	23/03/2020 20:45:08	
	Jose Pablo Lopez Del Cerro	Firmado	23/03/2020 20:40:27	
Observaciones		Página	10/13	
Url De Verificación	https://portal.dipusevilla.es/vfirmaAytos/code/xqk3ypopnIzOX7+Pu6Uyww==			


Código Seguro De Verificación:	bm0+rXCTy8cSlwTa3lN+aw==	Estado	Fecha y hora	
Firmado Por	Javier Ramón Chaves Gutiérrez	Firmado	24/03/2020 10:25:32	
Observaciones	Firmado a efectos de recepción .	Página	10/13	
Url De Verificación	https://portal.dipusevilla.es/vfirmaAytos/code/bm0+rXCTy8cSlwTa3lN+aw==			


I. DECLARACIÓN RESPONSABLE DEL TÉCNICO/A COMPETENTE DEL CUMPLIMIENTO DE LOS REQUISITOS ESTABLECIDOS EN LA CONVOCATORIA DE EXPRESIONES DE INTERÉS

Fecha de envío de la expresión de interés	(A fecha de firma electrónica)
Responsable de su elaboración	PABLO LÓPEZ
Email	nubiracdx2004@hotmail.com
Cargo/Función	Ingeniero Técnico Agrícola (Técnico Delegación Servicios Públicos y Limpieza)
Firma	

II. DECLARACIÓN RESPONSABLE DEL CUMPLIMIENTO DE LOS REQUISITOS ESTABLECIDOS EN LA CONVOCATORIA DE EXPRESIONES DE INTERÉS

Fecha de envío de la expresión de interés	(A fecha de firma electrónica)
Responsable de su elaboración	MANUEL LORA BARCIA
Email	manuellorabarcia@coriadelrio.es
Cargo/Función	Concejal Delegado de Servicios Públicos y Limpieza
Firma	


Código Seguro De Verificación:	xqk3ypopnIzOX7+Pu6Uyww==	Estado	Fecha y hora	
Firmado Por	Manuel Lora Barcia	Firmado	23/03/2020 20:45:08	
	Jose Pablo Lopez Del Cerro	Firmado	23/03/2020 20:40:27	
Observaciones		Página	11/13	
Url De Verificación	https://portal.dipusevilla.es/vfirmaAyto/code/xqk3ypopnIzOX7+Pu6Uyww==			

Código Seguro De Verificación:	bm0+rXCTy8cSlwTa3lN+aw==	Estado	Fecha y hora	
Firmado Por	Javier Ramón Chaves Gutiérrez	Firmado	24/03/2020 10:25:32	
Observaciones	Firmado a efectos de recepción .	Página	11/13	
Url De Verificación	https://portal.dipusevilla.es/vfirmaAyto/code/bm0+rXCTy8cSlwTa3lN+aw==			


Con la firma del presente documento, la Unidad Ejecutora que solicita la ayuda DECLARA:

A. RESPECTO A LA PROPIA UNIDAD EJECUTORA		
1	Que tiene capacidad administrativa, financiera y operativa suficiente para cumplir con las condiciones establecidas en la normativa nacional y comunitaria de aplicación para la ejecución de la operación	X
2	Que se le ha comunicado la cofinanciación europea y que la aceptación de la ayuda implica la aceptación de su inclusión en una lista pública de operaciones, de conformidad con el artículo 115.2 y las responsabilidades señaladas en el Anexo XIII del Reglamento (UE) nº 1303/2013)	X
3	Que se le ha comunicado que debe cumplir con la normativa nacional y comunitaria aplicable en todos los aspectos relativos a la ejecución de la operación (contratación, etc.)	X
4	Que ha sido informado de su obligación de llevar un sistema de contabilidad aparte, o asignar un código contable adecuado a todas las transacciones relacionadas con la operación	X
B. RESPECTO DE LAS CARACTERÍSTICA DE LA OPERACIÓN PROPUESTA		
5	Que la operación propuesta se presenta antes de la conclusión material de la misma	X
6	Que en el caso de que la operación haya comenzado antes de la presentación de esta expresión de interés, se ha cumplido con la normativa aplicable a dicha operación	X
7	Que la operación no incluye actividades que eran parte de una operación que ha sido o hubiera debido ser objeto de un procedimiento de recuperación conforme al artículo 71 del Reglamento (UE) nº 1303/2013, a raíz de la relocalización de una actividad productiva fuera de la zona del programa	X
8	Que la operación no ha sido seleccionada mediante convocatoria de ayudas	X
9	Que la operación no contempla la aplicación de instrumentos financieros	X
C. MEDIDAS ANTIFRAUDE		
10	Que la operación no se encuentra cofinanciada por ninguna otra ayuda, Programa, iniciativa, etc., procedente de Fondos Estructurales y de Inversión Europeos	X
11	Certifica la veracidad de las declaraciones e informaciones presentadas	X
12	Indicar si su Unidad puede incurrir en conflicto de interés en la selección de operaciones por la Unidad de Gestión (UG)	

Código Seguro De Verificación:	Estado	Fecha y hora
xqk3ypopnIzOX7+Pu6Uyww==	Firmado	23/03/2020 20:45:08
Firmado Por	Firmado	23/03/2020 20:40:27
Manuel Lora Barcia		
Jose Pablo Lopez Del Cerro		
Observaciones	Página	12/13
Url De Verificación	https://portal.dipusevilla.es/vfirmaAyto/code/xqk3ypopnIzOX7+Pu6Uyww==	




Código Seguro De Verificación:	Estado	Fecha y hora
bm0+rXCTy8cS1wTa3lN+aw==	Firmado	24/03/2020 10:25:32
Firmado Por	Firmado	12/13
Javier Ramón Chaves Gutiérrez		
Observaciones	Página	12/13
Firmado a efectos de recepción .		
Url De Verificación	https://portal.dipusevilla.es/vfirmaAyto/code/bm0+rXCTy8cS1wTa3lN+aw==	




13	Se compromete a utilizar valores de referencia y a utilizar costes unitarios normalizados para comparar los precios de los productos y servicios habituales	X
14	Se compromete en el caso de suministros a realizar actas de comprobación y recepción del suministro de acuerdo al presupuesto y la factura presentadas	X

III. DOCUMENTACIÓN COMPLEMENTARIA QUE SE ADJUNTA A LA EXPRESIÓN DE INTERÉS

Nombre del documento	Descripción	Formato del documento
1		

Código Seguro De Verificación:	xqk3ypopnIzOX7+Pu6Uyww==	Estado	Fecha y hora	
Firmado Por	Manuel Lora Barcia	Firmado	23/03/2020 20:45:08	
	Jose Pablo Lopez Del Cerro	Firmado	23/03/2020 20:40:27	
Observaciones		Página	13/13	
Url De Verificación	https://portal.dipusevilla.es/vfirmaAytos/code/xqk3ypopnIzOX7+Pu6Uyww==			

Código Seguro De Verificación:	bm0+rXCTy8cSlwTa3lN+aw==	Estado	Fecha y hora	
Firmado Por	Javier Ramón Chaves Gutiérrez	Firmado	24/03/2020 10:25:32	
Observaciones	Firmado a efectos de recepción .	Página	13/13	
Url De Verificación	https://portal.dipusevilla.es/vfirmaAytos/code/bm0+rXCTy8cSlwTa3lN+aw==			